



# VACV

## VAUBAN EN SES MURS

Samedi 11 mai 2019

De Uncey le Franc au Château de Bazoches  
et retour par l'abbaye de la Pierre qui Vire




Espace Chopard Uncey le Franc



Demeure de Vauban à  
Bazoches












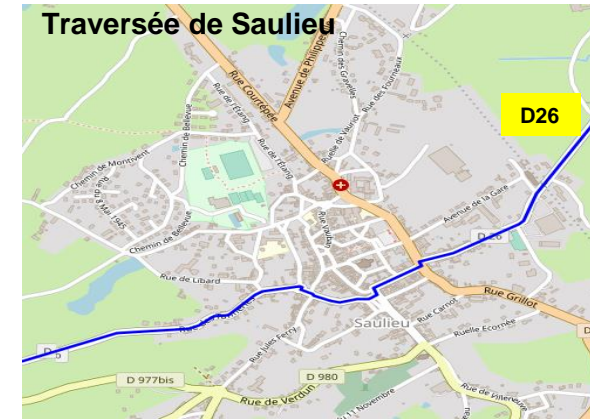
Abbaye de la Pierre Qui Vire








Et	KM Cum	km Et	Route	Dir	Instructions	Commune
0	0,0	0,0			<b>RDV Uncey Salle Chopard</b>	   
1	0,5	0,5	D 108	↶	Tournez à gauche , rue du Four Forte montée sur 2Km	
2	0,8	0,3	D108	↶	Tournez gauche	
3	5,8	5,0	D 108		Entrez dans <b>Soussey</b>	
4	5,9	0,1	D 108	↷	Tournez à droite sur Grande Rue, D 108	
5	8,6	2,7	D 970	↷	Tournez à droite Dir St Thibault, D 970	
6	9,8	1,3	D 108	↶	Tournez à gauche Dir Gissey le Vieil, D 108	
7	11,8	2,0	D108	↗	Traversez <b>Gissey le Vieil</b> Dir Thorey	
8	13,3	1,5	D117	↑	Traversez <b>Thorey sous Charny</b> D117 Monument au mort Dir <b>Mont St Jean</b>	
9	19,3	6,0	D 117	↶	Prendre à gauche sur Rue des Bergeries, D 117	 
10	19,6	0,2	D 117	↗	Prendre à droite au Monument au Mort	
11	20,9	1,3	D 36	↷	Tournez à droite Dir <b>Missery</b> D 36	
12	23,4	2,5	D36	↑	Traversez <b>Missery</b>	 
13	23,6	0,2	D 36	↑	Continuez tout droit Dir Fontangy, D 36	
14	26,4	2,8	D 26	↶	Tournez Pointu à gauche sur Route de Dijon, D 26 Dir Saulieu / <b>La Motte Ternant</b>	
15	29,2	2,8	D 26	↷	Prendre à droite Dir Saulieu, D 26	
16	29,2		D26	↑	Traversez la <b>Motte Ternant</b> Sortie Montée sur 1km	

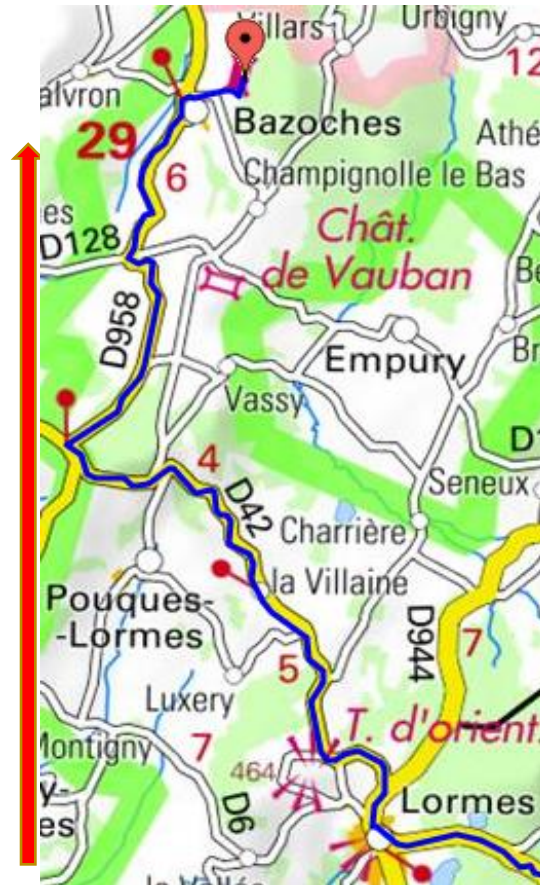


Sortie Vauban entre ses murs - 11/05/19 VACV





Et	KM Cum	km Et	Route	Dir	Instructions	Commune	
17	38,9	9,7	D 906	↶	Entrez dans <b>Saulieu</b> Tournez gauche D 906		
18	38,9	0,0	D 980	↷	et tout de suite Tournez à droite sur Rue de la Foire, D 980 Dir Montsauche / Autun		
19	39,1	0,2	D 26b	↷	Tournez à droite sur Rue du Tour des Fossées , D 26b		
20	39,3	0,2	D 26b	↶	Tournez à Gauche sur Rue des Tanneries, D 26b Tournez encore à Gauche		
21	40,8	1,5	D 977b	↷	Prendre à droite sur Route de Nevers, D 977bis	<b>Pature de Raie</b>	
22	40,8		D 977b	↑	Restez sur la D 977b Dir Montsauche		
23	50,3	9,5	D 26a	↷	tournez à droite sur D 26a Dir <b>Quarré les Tombes</b>	Maison du Parc	
24	53,1	2,8	D 6	↑	Continuez tout droit sur D 6	Les peites Fourches	
25	59,1	6,0	D 6	↶	Tournez à gauche sur D 6 Dir Lormes / <b>Dun les Places</b>		
26	61,0	1,9	D 6	↷	Entrez dans <b>Dun les Places</b> Tournez à droit sur D 6		
27	61,1	0,1	D 6	↑	Continuer D6 Dir <b>Brassy</b>		
28	68,1	7,0	D 6	↑	Traversez <b>Brassy</b> , D 6		Elan 
29	80,1	12		↷	Tournez à droite Dir Avallon		
30	80,4	0,4		↶	Tournez à gauche Dir Clamecy		
31	80,5	0,1	D 944	↷	Tournez à droite Dir Avallon, D 944		
32	81,0	0,5	D 42	↶	Tournez à gauche sur Route de Clamecy, D 42		

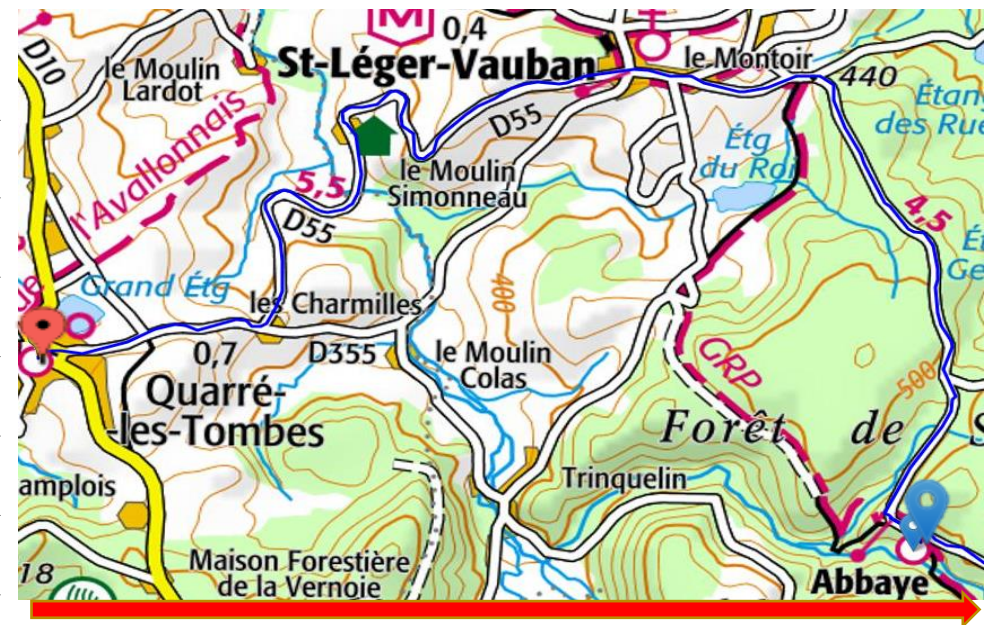







Et	KM Cum	km Et	Route	Dir	Instructions	Commune	
33	82,0	1,1	D 42	↷	Prendre à droite sur D 42	LA-VILLAINE	
34	88,8	6,8	D958	↷	Tournez à droite sur D 958 Dir <b>Bazoches</b> / Vezelay		
35	94,6	5,8	C5	↷	Entrez dans <b>Bazoches</b> Tournez à droite sur C5	BAZOCHES	
36	95,6	1,0	C5	↑	Continuer C5 jusqu'au Chateau		
37	95,6				Visite du Château Résidence Vauban		
38	95,6		C5		Sortir du Château		
39	96,6	1,0	D958	↷	Tournez à Droite D958 Dir Avallon		
40	98,1	1,5	D127	↷	Tournez à droite D127 Dir <b>Domecy</b>		Esso 
41	104,3	6,2	D527	↷	Tournez à droite D527 Dir <b>Cure</b>	DOMECY SUR CURE	
42	105,3	1,0	D36	↷	Tournez à droite D36		
43	105,7	0,4	D20	↑			
44	108,8	3,1	D36	↑	Continuez sur D36	ST GERMAIN DES CHAMPS	
45	118,1	9,3	D10	↷	Prendre à droite sur D10 <b>Quarré les Tombes</b>		
46	120,3	2,2	D10		Entrer dans <b>Quarré les Tombes</b>	QUARRÉ TOMBES	
47	120,8	0,5		↷	Tournez complètement à droite pour Place de l'Eglise		
48	120,8	0,0			L'Hôtel du Nord – Restaurant le St Georges		
49	120,8	0,0	D 10	↷	Sortir du parking Prendre à droite , derrière l'Eglise		
50	120,9	0,1	D55	↶	Prendre à Gauche Dir <b>St Leger de Vauban</b>		



Sortie Vauban entre ses murs - 11/05/19 VACV

Et	KM Cum	km Et	Route	Dir	Instructions	Commune
51	127,0	6,1		↷	Entrez dans <b>St Leger</b> , Tournez à droite Place Vauban Dir <b>Pierre Qui Vire</b>	
52	127,7	0,7		↘	Prendre à droite vers la <b>Pierre qui Vire</b>	
53	131,0	3,3		↶	Tournez à gauche Vers la Pierre qui Vire	
54	131,1	0,1		↷	Prendre à droite	
55	131,1			↶	Arrivez à l' <b>Abbaye de la Pierre Qui Vire</b> Promenade - Boutique	 
56	131,1	0,0		↷	Sortir de l'Abbaye	
57	131,2	0,1		↶	Prendre à Gauche	
58	134,5	3,3		↷	Tournez à droite vers <b>Rueres</b>	
59	136,6	2,1		↷	Tournez à droite vers Bon Ru	 <b>Rueres</b>
60	136,8	0,2	D4L	↶	Prendre à Gauche sur D4 L Vers <b>St Andeux</b> / Rouvray	
61	138,9	2,1	D4 B	↷	Tournez à droite sur D4B Dir St Germain de Modéon	
62	142,7	3,8	D4B		Entrez dans <b>St Germain de Modéon</b>	
63	144,6	1,9	D 15A	↑	Prendre en face dir <b>La Roche en Brenil</b>	
64	146,3	1,7	D 15A	↶	Tournez gauche sur D 15A	
65	146,3		D 906	↷	Et tout de suite Tournez à droite sur D 906 Dir Saulieu	 
66	151,3	5,0	D108	↶	Tournez à gauche sur D 108 Dir <b>Molphey</b>	 <b>La Croix de Molphey</b> 
67	152,5	1,2	D108	↑	Traversez <b>Molphey</b>	



Et	KM Cum	km Et	Route	Dir	Instructions	Commune
68	156,0	3,5	D108		Entrez dans <b>Lacour d'Arcenay</b>	
69	156,8	0,8	D15 D	↙	Prendre à gauche D15 D	
70	157,3	0,5	D15 J	↘	Tournez à droite D15 J Dir <b>Aisy sous Thil</b>	
71	161,0	3,7	D70	↘	Tournez à droite D70 Dir Precy sous Thill	
72	161,0				Sur la route	
73	181,0	20	D905	↘	Tournez à droite D905 Gros Bois en Montagne	
74	188,0	7,0	D 108	↙	Tournez à Gauche D108 <b>Uncey</b>	
75	188,6	0,6	D108		Arrivée <b>Uncey</b>	